

KŮŇ Č. 1

Souřadnice:

50°49'38.809" severní šířky, 14°48'4.936" východní délky

50.8274469N, 14.8013711E

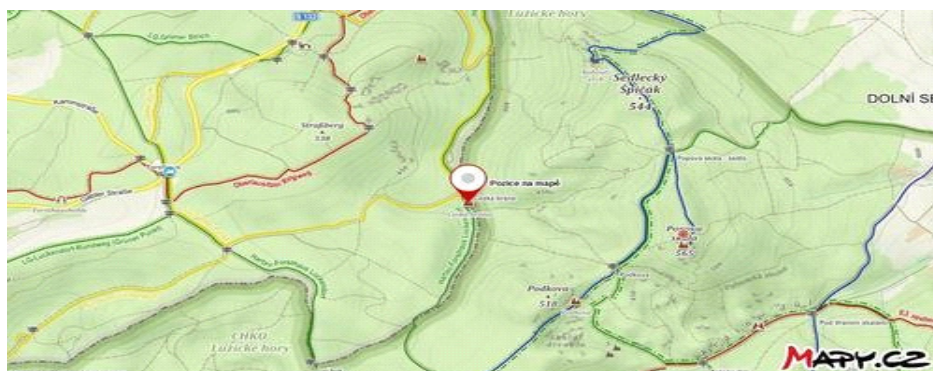
Místo nálezu: Česká brána, lesní cesta Žitavská, Dlouhý žleb

Poznámka:

Koňská hlava je nahoře uprostřed. Na kamenech lze rozpoznat ještě další tváře.



Obrázek č. 1



Obrázek č. 2

KŮŇ Č. 2

(s trupem a ohonem)

Souřadnice:

50°49'46.790" severní šířky, 14°47'56.515" východní délky

50.8296639N, 14.7990319E

Místo nálezu: lesní cesta Zadní-Rücker Weg, Poutní hora-Straßberg, Německo



Obrázek č. 1



Obrázek č. 2

KŮŇ Č. 3

Souřadnice:


50°49'21.104" severní šířky, 14°48'27.670" východní délky

50.8225289N, 14.8076861E

Místo nálezu: Skalní divadlo, hora Podkova

Poznámka:

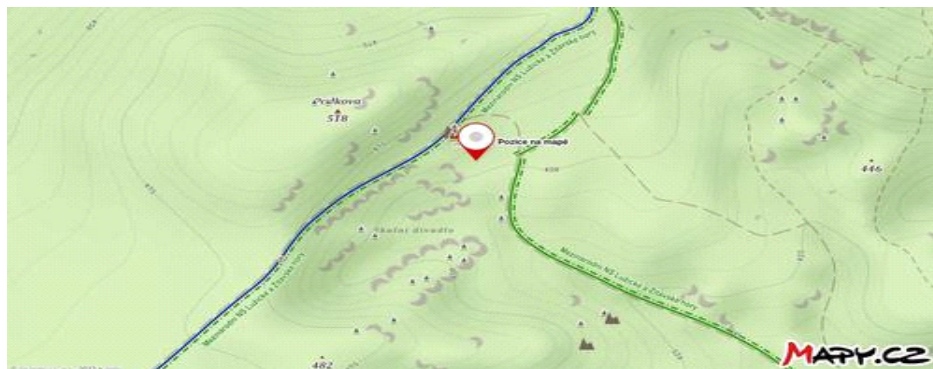
Koňská hlava s hřívou je na snímku uprostřed, vlevo od něj v popředí tur (kráva či tele) a kolem další tváře.



Obrázek č. 1/1



Obrázek č. 1/2



Obrázek č. 2

KŮŇ Č. 4

Souřadnice:


50°50'17.495" severní šířky, 14°47'47.807" východní délky

50.8381931N, 14.7966131E

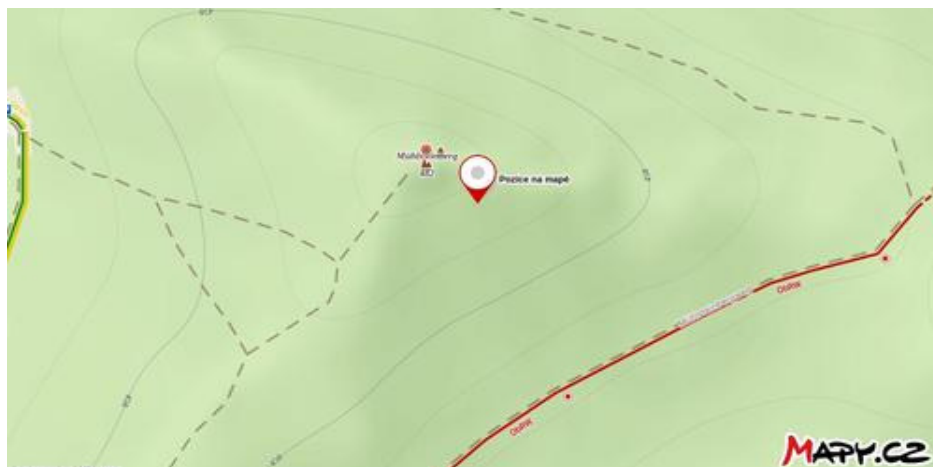
Místo nálezů: Mlýnskokamenná hora-Mühlsteinberg, Německo

Poznámka:

Lze rozlišit přinejmenším tři koňské hlavy a také další tváře.



Obrázek č. 1



Obrázek č. 2

KŮŇ Č. 5

Souřadnice:

50°50'18.229" severní šířky, 14°47'50.917" východní délky

50.8383969N, 14.7974769E

Místo nálezů: Mlýnskokamenná hora-Mühlsteinberg, Německo

Poznámka:

Na koňské soše lze rozeznat ještě další tváře.

KŮŇ Č. 6
TROJÚHELNÍK Č. 31

Souřadnice:

50°50'38.562" severní šířky, 14°46'50.171" východní délky

50.8440450N, 14.7806030E

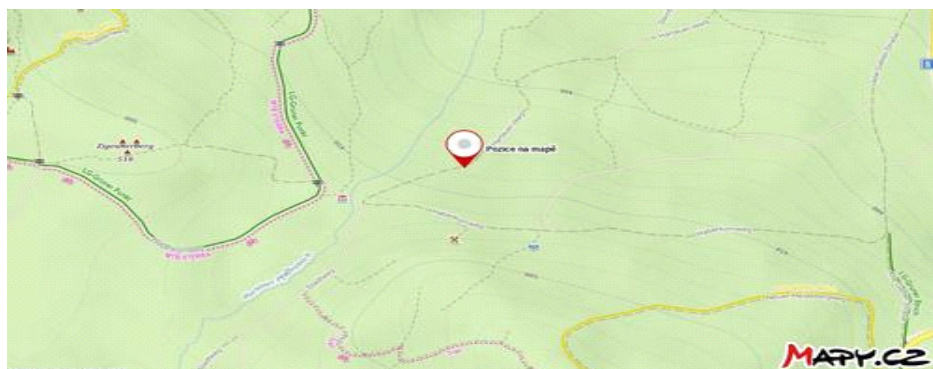
Místo nálezu: Posvátné pole, lesní cesta Hvozďňanská-Hartauer Weg, Pohanská hora-Heideberg, Německo

Poznámka:

Na soše lze rozpoznat více tváří.



Obrázek č. 1



Obrázek č. 2

KŮŇ Č. 7
PROSTÉ ZKŘÍŽENÍ Č. 21

Souřadnice:

Přibližná skutečná poloha

50°50'12.635" severní šířky, 14°48'14.004" východní délky

50.8368431N, 14.8038900E

Poloha podle mapy

(parkoviště u někdejší továrny Praga)

50°51'18.857" severní šířky, 14°49'37.906" východní délky

50.8552381N, 14.8271961E

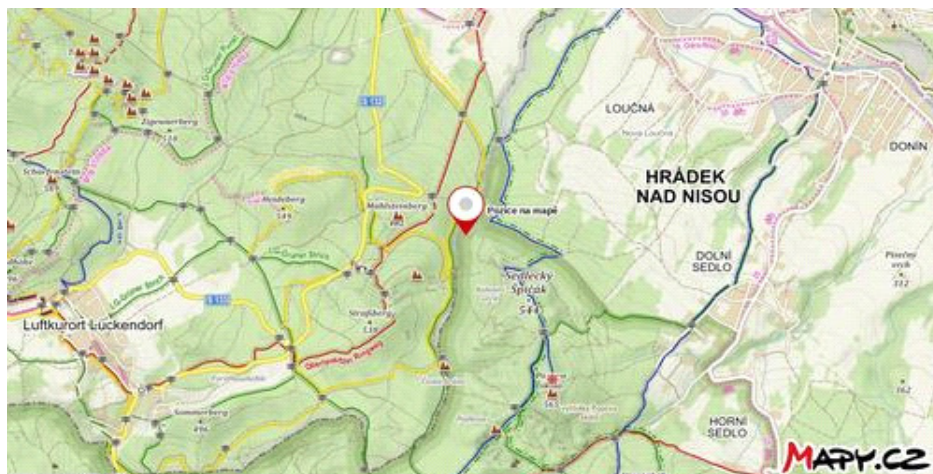
Místo nálezů: lesní cesta Hrabanková, Dlouhý žleb, hora Sedlecký Špičák

Poznámka:

Kromě koňské hlavy lze na kameni rozeznat další tváře a také značku prostého zkřížení.

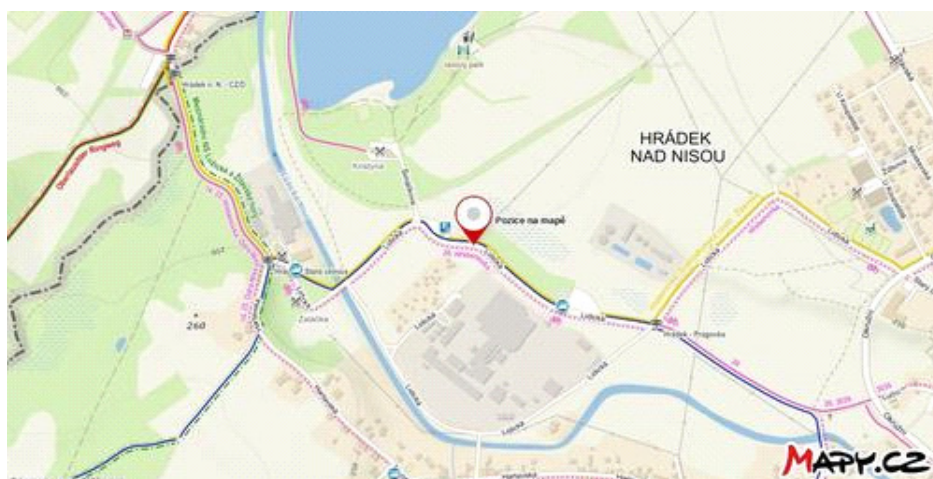


Obrázek č. 1



Obrázek č. 2

Přibližná skutečná poloha



Obrázek č. 3

Poloha podle mapy

KÚŇ Č. 8

Souřadnice:

50°49'46.261" severní šířky, 14°47'57.016" východní délky

50.8295169N, 14.7991711E

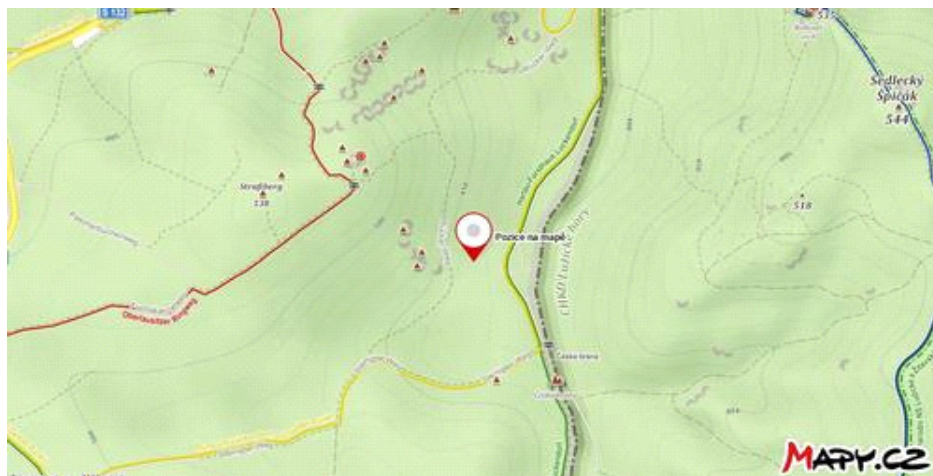
Místo nálezů: lesní cesta Zadní-Rücker Weg, Poutní hora-Straßberg, Německo

Poznámka:

Na soše lze rozpoznat ještě několik tváří.



Obrázek č. 1



Obrázek č. 2

KŮŇ Č. 9

PROSTÉ ZKŘÍŽENÍ Č. 182

Souřadnice:

50°49'20.705" severní šířky, 14°48'49.108" východní délky

50.8224181N, 14.8136411E

Místo nálezů: lesní cesta Mezilehlá, blízké okolí bohyně Živy, Posvátná hora

Poznámka:

Na skále lze rozpoznat kromě koňské (uprostřed) ještě několik dalších tváří a značky prostého zkřížení (mj. vlevo nahoře).



Obrázek č. 1



Obrázek č. 2

KŮŇ Č. 10 (koňské stádo)

Souřadnice:

50°48'56.956" severní šířky, 14°49'54.696" východní délky

50.8158211N, 14.8318600E


Místo určení: lesní cesta Kopečná, hora Hřebeny (Horní skály)

Poznámka:

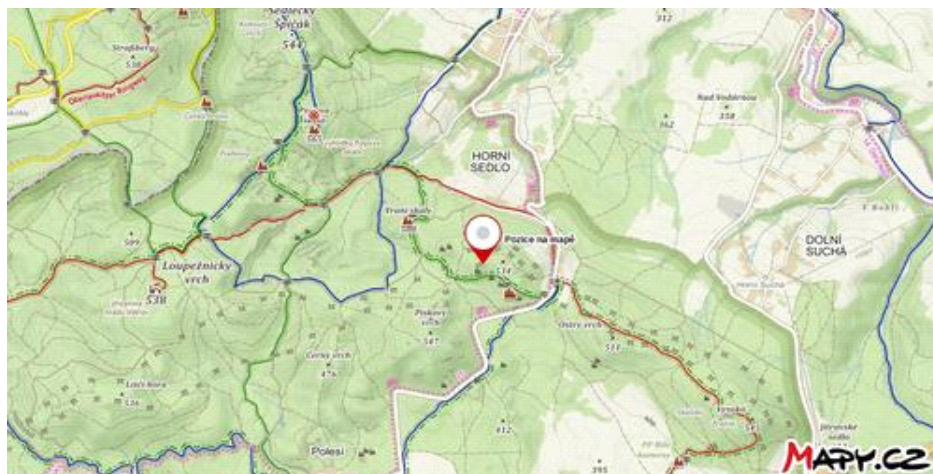
Jde o sousoší několika koní, místy doplněné rytinami tváří*.

* *Toto sousoší poněkud narušuje představu koně jakožto zosobnění boha Slunce Dažboga, ledaže by je zapřahal na způsob trigy.*

Triga je označení antického trojspěží; podobným slovem kvadriga pak označujeme antické čtyřspěží s malým dvoukolovým vozíkem, jenž byl v antickém umění často zobrazován jako vozidlo antických bohů, například jako vozidlo bohyně vítězství Niké.



Obrázek č. 1



Obrázek č. 2

KŮŇ Č. 11

Souřadnice:

50°50'14.219" severní šířky, 14°47'41.334" východní délky

50.8372831N, 14.7948150E

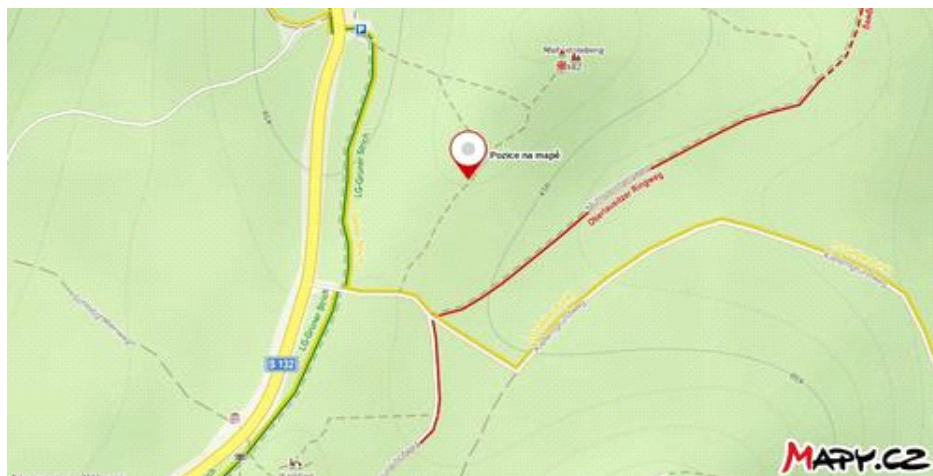
Místo nálezu: Trojnožka, Mlýnskokamenná hora-Mühlsteinberg, Německo

Poznámka:

Obrys hlavy koně je patrný na levém horním okraji kamene. Rozpoznat lze ještě další tváře.



Obrázek č. 1



Obrázek č. 2

KŮŇ Č. 12

Souřadnice:


50°49'22.379" severní šířky, 14°48'41.573" východní délky

50.8228831N, 14.8115481E

Místo nálezu: lesní cesta Jeskynní, Posvátná hora

Poznámka:

Na snímku lze rozpoznat dvě koňské hlavy – v popředí a vzadu. Kromě toho je na skále vyryto několik dalších tváří.



Obrázek č. 1



Obrázek č. 2

KŮŇ Č. 13 TROJÚHELNÍK Č. 120

Souřadnice:

50°48'57.161" severní šířky, 14°49'44.684" východní délky

50.8158781N, 14.8290789E

Místo nálezu: lesní cesta Úvozová, hora Hřebeny (Horní skály)

Poznámka:

Na trojúhelníkovém kameni lze rozeznat několik tváří; koňská je snad na jeho vrcholku. Celkově kámen připomíná podobiznu medvěda (v obrysu na levé straně) či tura.



Obrázek č. 1



Obrázek č. 2

KŮŇ Č. 14

(s hřívou)

Souřadnice:

50°49'8.872" severní šířky, 14°49'25.997" východní délky

50.8191311N, 14.8238881E

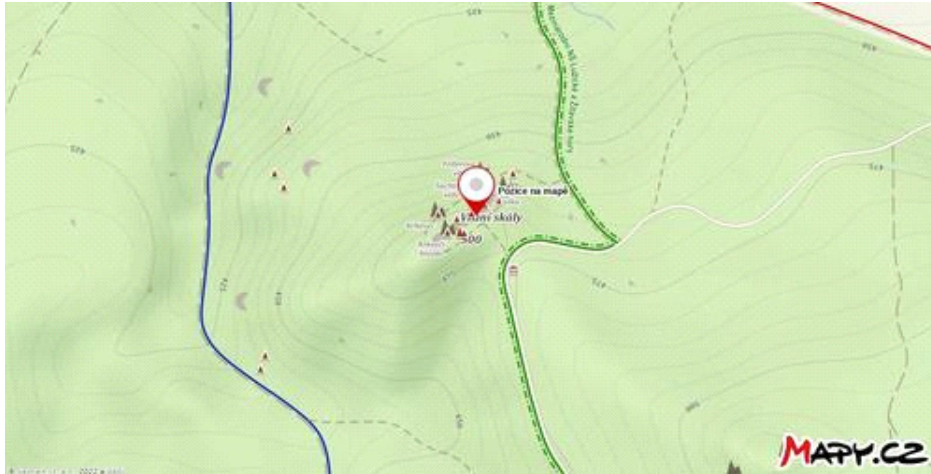
Místo nálezů: Skaliska, hora Vraní skály

Poznámka:

Na koňské soše a v jejím okolí lze rozpoznat ještě několik dalších tváří.



Obrázek č. 1



Obrázek č. 2

KŮŇ Č. 15

DVOJICE Č. 35

(líbající se)

Souřadnice:

50°49'8.411" severní šířky, 14°49'23.264" východní délky

50.8190031N, 14.8231289E

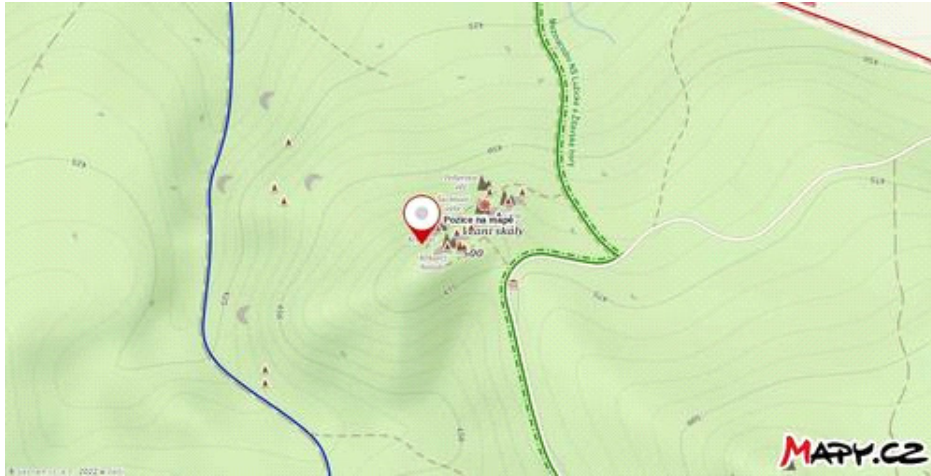
Místo nálezů: Skaliska, hora Vraní skály

Poznámka.

Hlava koně je vpravo nahoře; uprostřed je pak líbající se dvojice. Na skále lze rozpoznat ještě další tváře.



Obrázek č. 1



Obrázek č. 2

KŮŇ Č. 16
PROSTÉ ZKŘÍŽENÍ Č. 38

Souřadnice:

50°49'8.076" severní šířky, 14°49'19.668" východní délky

50.8189100N, 14.8221300E

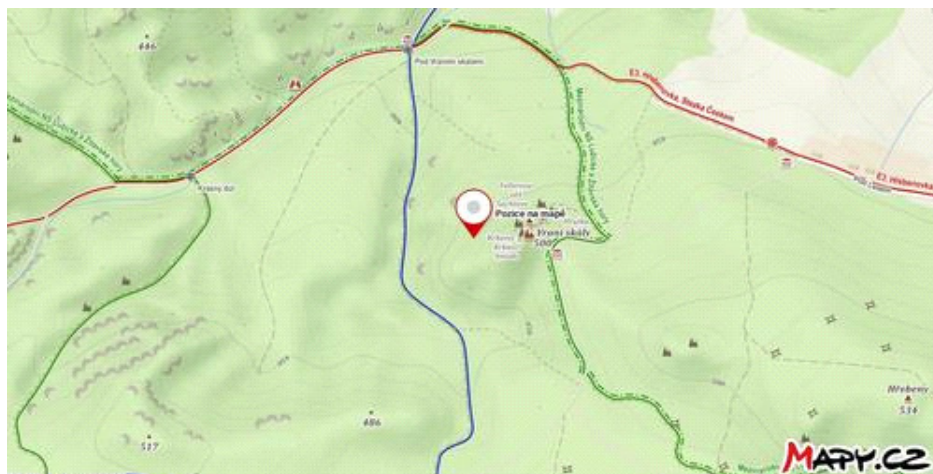
Místo nálezu: Šikmé pole, hora Vraní skály

Poznámka:

Socha pasoucího se koně je v popředí; na kameni lze rozpoznat další tváře a také značky prostého zkřížení.



Obrázek č. 1



Obrázek č. 2

KŮŇ Č. 17

Souřadnice:

50°49'46.070" severní šířky, 14°49'9.995" východní délky

50.8294639N, 14.8194431E

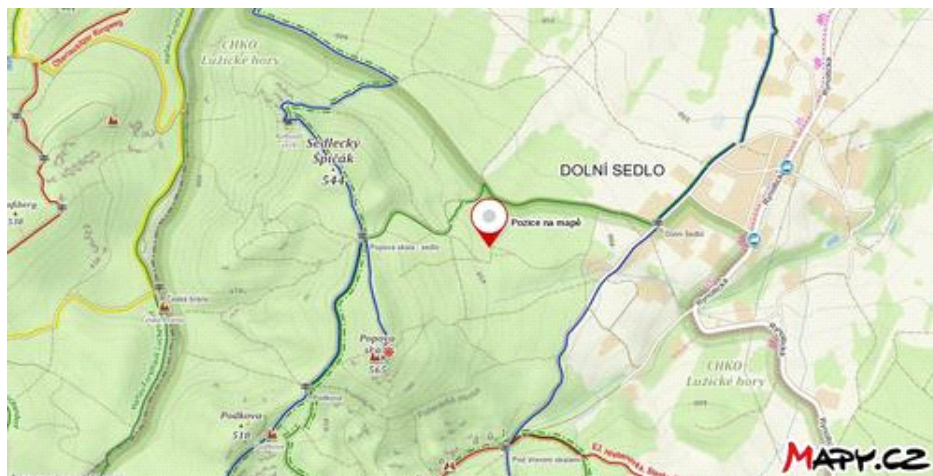
Místo nálezů: lesní cesta Styčná, Trojúhelník, Posvátná hora

Poznámka:

Nejspíše obrys hlavy koně je v levé horní části; na kameni lze rozpoznat ještě další tváře.



Obrázek č. 1



Obrázek č. 2

KŮŇ Č. 18
PODOBIZNA Č. 278
SVARGA Č. 7

Souřadnice:

50°49'46.758" severní šířky, 14°49'9.556" východní délky

50.8296550N, 14.8193211E

Místo nálezů: lesní cesta Styčná, Trojúhelník, Posvátná hora

Poznámka:

Koňská hlava je pravděpodobně v pravé horní části kamene (na hlavě má zřejmě vyrytou svargu). Kromě ní lze na kameni rozpoznat několik dalších obličejů.



Obrázek č. 1



Obrázek č. 2

KŮŇ Č. 19

Souřadnice:

50°50'3.437" severní šířky, 14°47'53.034" východní délky

50.8342881N, 14.7980650E

Místo nálezů: lesní cesta Ovál, pole Český spád, Knížecí skály, Poutní hora-Straßberg, Německo

Poznámka:

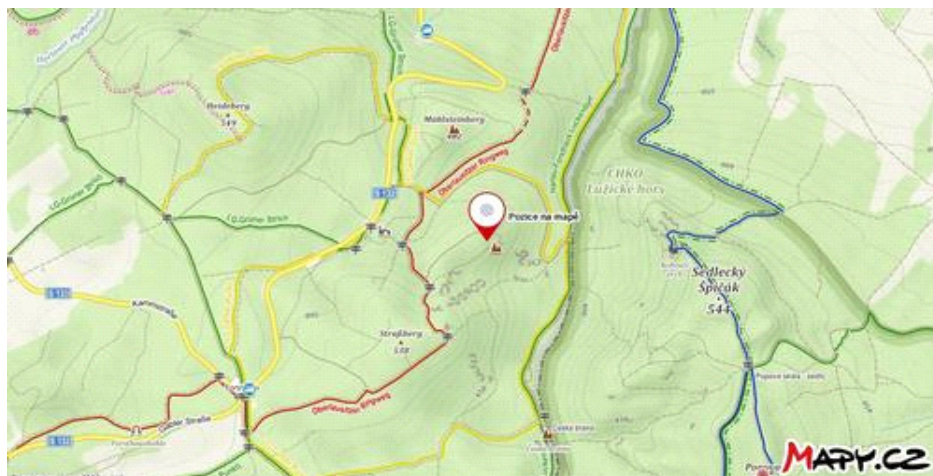
Rytina koně je uprostřed kamene, na němž lze rozpoznat ještě jiné tváře včetně patrně zvířecích. Další obličej je nejspíše i na kamenech v popředí.



Obrázek č. 1/1



Obrázek č. 1/2



Obrázek č. 2

KŮŇ Č. 20

Souřadnice:

50°50'10.759" severní šířky, 14°48'33.833" východní délky

50.8363219N, 14.8093981E

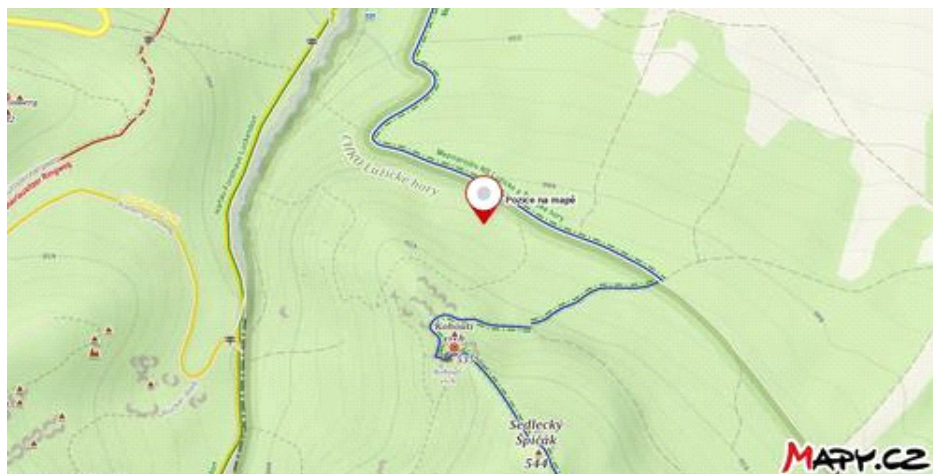
Místo nálezů: lesní cesta Srážná, hora Sedlečský Špičák

Poznámka.

Na kameni lze rozpoznat podobiznu koňské hlavy (vpravo dole) a několik dalších tváří.



Obrázek č. 1



Obrázek č. 2

KŮŇ Č. 21

Souřadnice:

50°50'9.593" severní šířky, 14°47'35.174" východní délky

50.8359981N, 14.7931039E

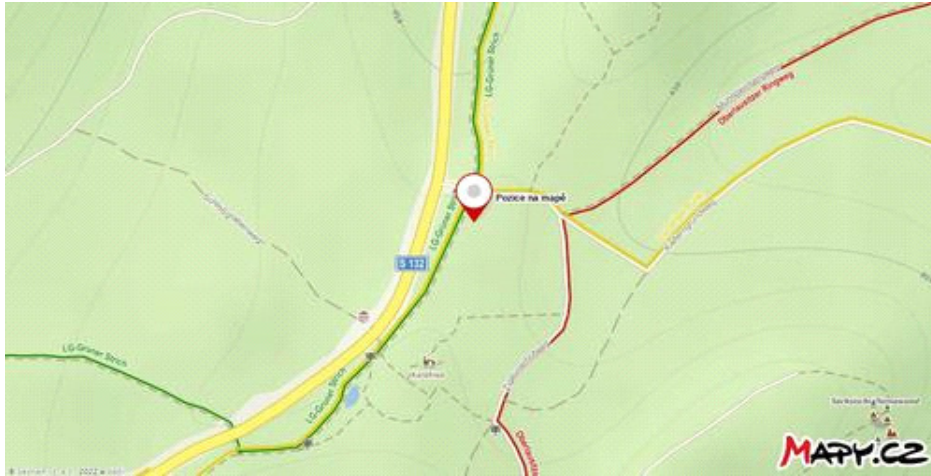
Místo nálezu: lesní cesta Žitavská II, okolí Karlstriedu, Poutní hora-Straßberg, Německo

Poznámka:

Hlava nejspíše koně má nozdry vlevo dole.



Obrázek č. 1



Obrázek č. 2

KŮŇ Č. 22
DVOJICE Č. 23
(osoba s koněm)

Souřadnice:

50°49'54.062" severní šířky, 14°47'44.696" východní délky

50.8316839N, 14.7957489E

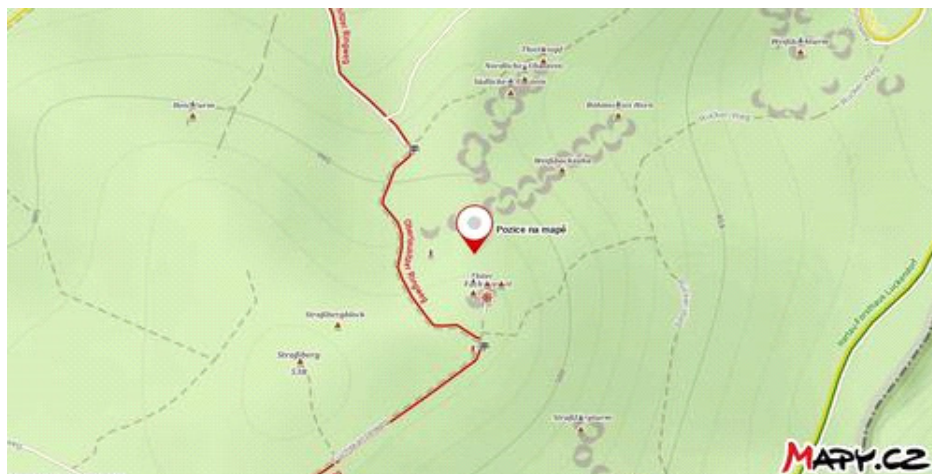
Místo nálezů: blízké okolí Liščí kazatelny (Husitské kazatelny)-Fuchskanzel, Poutní hora-Straßberg, Německo

Poznámka:

Kromě osoby s koněm lze na kameni rozpoznat tváře další.



Obrázek č. 1



Obrázek č. 2

KŮŇ Č. 23

Souřadnice:

50°50'16.973" severní šířky, 14°47'41.874" východní délky

50.8380481N, 14.7949650E

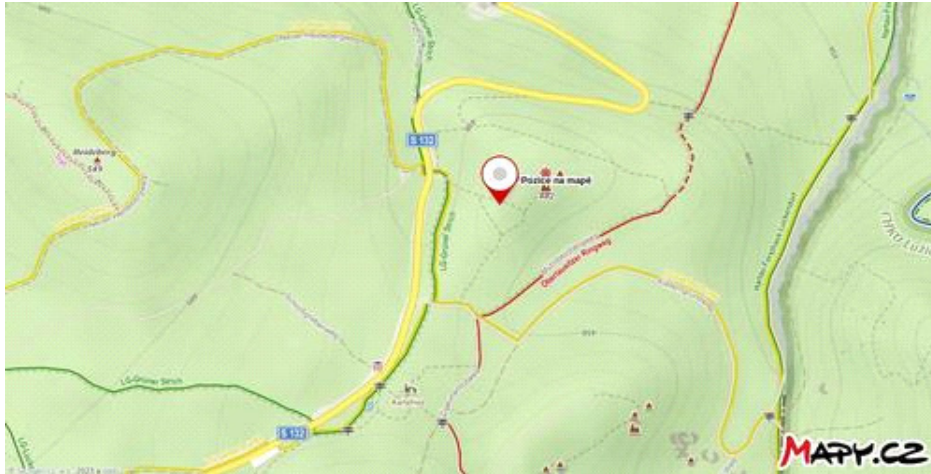
Místo nálezu: Trojnožka, Mlýnskokamenná hora-Mühlsteinberg, Německo

Poznámka:

Podobizna koně je vytesaná na levém okraji kamene. Kromě ní lze na kameni rozpoznat několik tváří dalších.



Obrázek č. 1



Obrázek č. 2

KŮŇ Č. 24
PROSTÉ ZKŘÍŽENÍ Č. 80

Souřadnice:

50°50'17.747" severní šířky, 14°47'55.561" východní délky

50.8382631N, 14.7987669E

Místo nálezu: Mlýnskokamenná hora-Mühlsteinberg, Německo

Poznámka:

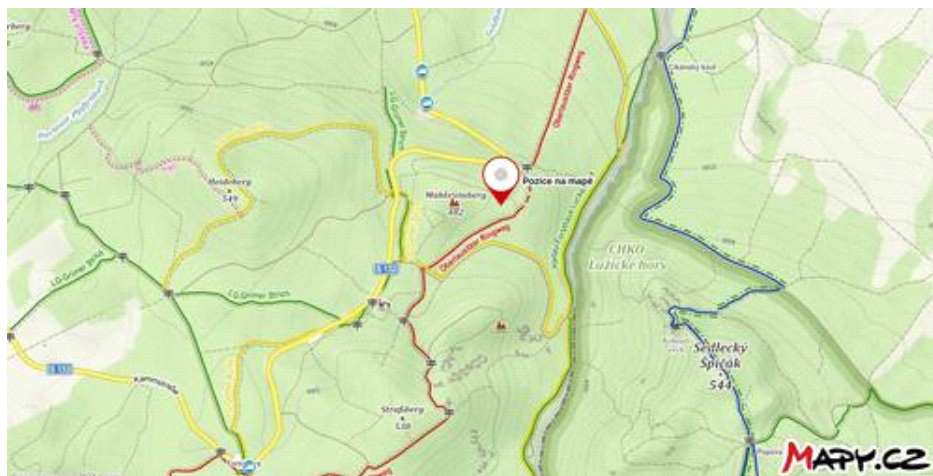
Podobizna koně je v popředí pod rýhou vlevo – opatřená je značkou prostého zkřížení. Kámen nese ještě další tváře.



Obrázek č. 1/1



Obrázek č. 1/2



Obrázek č. 2

KŮŇ Č. 25

Souřadnice:

50°50'16.066" severní šířky, 14°47'53.344" východní délky

50.8377961N, 14.7981511E

Místo nálezů: Mlýnskokamenná hora-Mühlsteinberg, Německo

Poznámka:

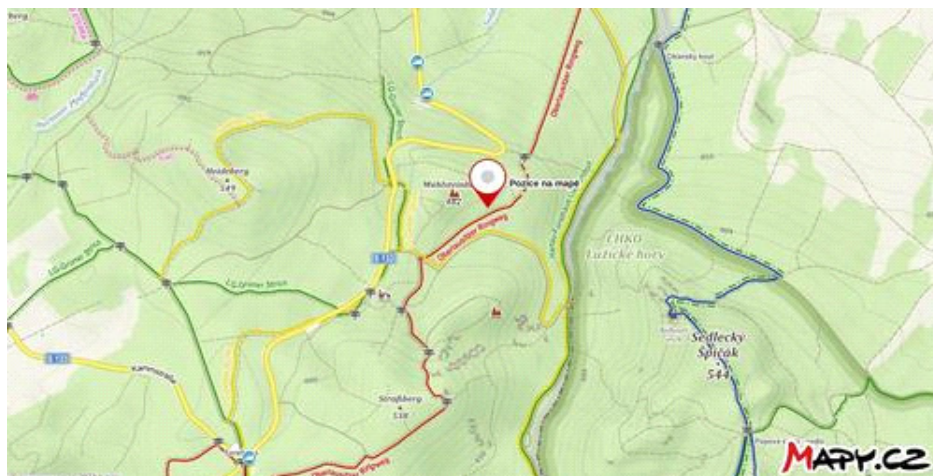
Kámen představuje sochu koně s hlavou vlevo. Na soše lze rozpoznat ještě několik dalších tváří.



Obrázek č. 1/1



Obrázek č. 1/2



Obrázek č. 2

KŮŇ Č. 26

Souřadnice:

50°50'27.805" severní šířky, 14°47'20.609" východní délky

50.8410569N, 14.7890581E

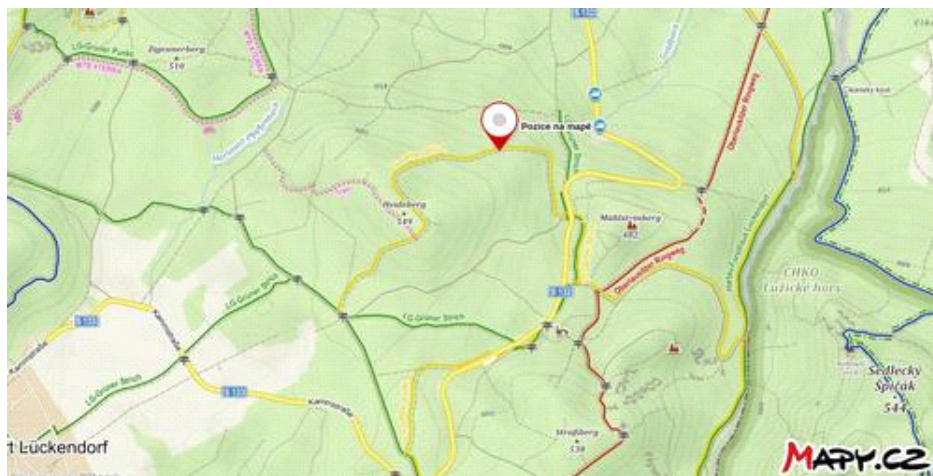
Místo nálezů: lesní cesta Dlouhá-Neuer Heidebergweg, Pohanská hora-Heideberg, Německo

Poznámka:

Na soše koně (hlavu má vpravo) lze rozpoznat ještě další tváře.



Obrázek č. 1



Obrázek č. 2

KŮŇ Č. 27

PROSTÉ ZKŘÍŽENÍ Č. 83

Souřadnice:

50°50'35.207" severní šířky, 14°46'58.678" východní délky

50.8431131N, 14.7829661E

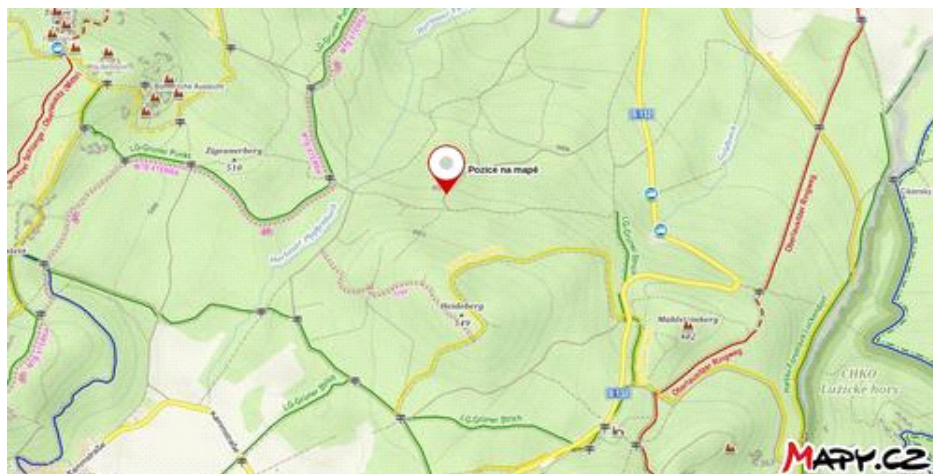
Místo nálezů: lesní cesta Žernovská, Pohanská hora-Heideberg, Německo

Poznámka:

Kromě koňské hlavy a značek prostého zkřížení lze na kameni rozpoznat další tváře.



Obrázek č. 1



Obrázek č. 2

KŮŇ Č. 28

MEDVĚD Č. 1

Souřadnice:

50°49'55.542"severní šířky, 14°48'41.098" východní délky

50.8320961N, 14.8114161E

Místo nálezu: Lipový vrch, hora Sedlečský Špičák

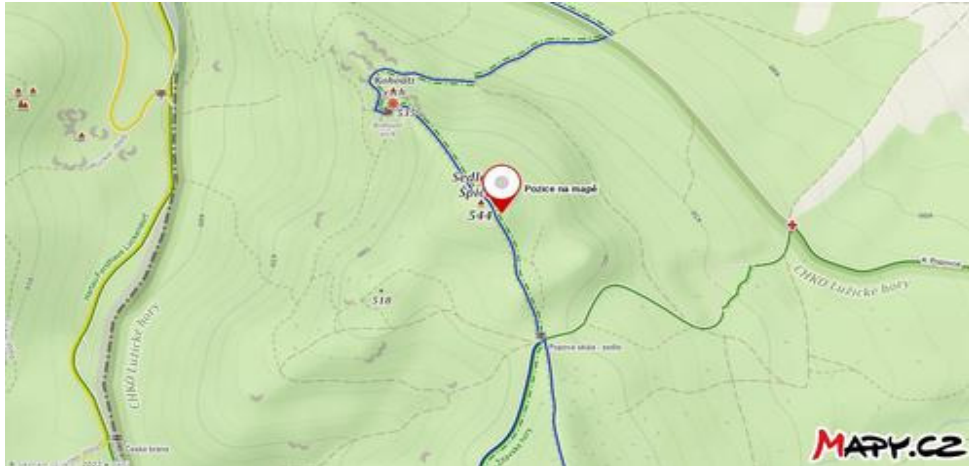
Poznámka:

Hlava medvěda je vlevo nahoře, vpravo od něj zřejmě kůň. Mohou to být dva slovanští bozi ve zvířecí podobě pohromadě – Veles, bůh stád a podsvětí (medvěd) a Dažbog, bůh Slunce (bílý kůň).

Na skalisku lze rozpoznat ještě další tváře.



Obrázek č. 1



Obrázek č. 2

KŮŇ Č. 29

PODOBIZNA Č. 481

Souřadnice:

50°50'33.688" severní šířky, 14°45'37.778" východní délky

50.8426911N, 14.7604939E

Místo nálezů: lesní cesta Hrnčířská-Kleine Felsengasse, Německo

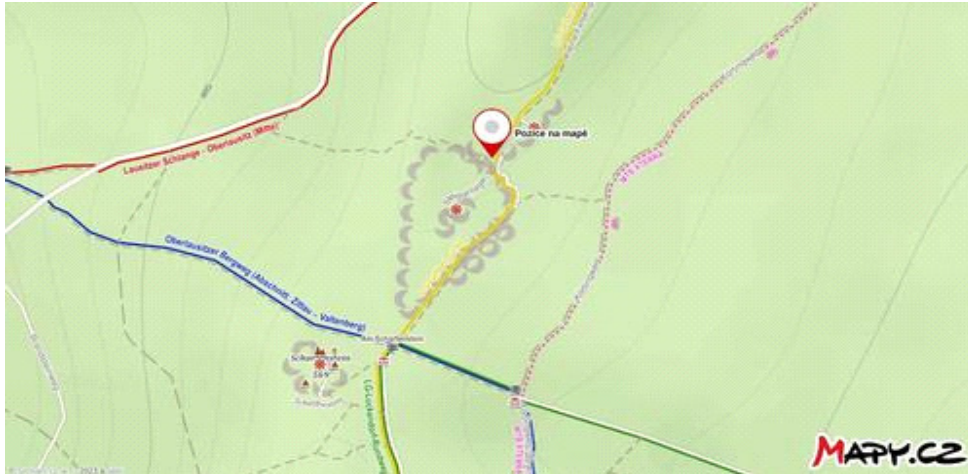
Poznámka:

Na snímku je v rámci skaliska dole ležící postava s hlavou, hledící vzhůru a s neúměrně velkým (nafouklým) tělem, patří-li k hlavě. Vedle této hlavy je vlevo hlava koně. Mohl to být padlý rytíř s koněm jakožto ohlas bitvy u Lehnice (viz příslušný článek).

Na skále a kamenech v okolí lze rozpoznat ještě další tváře.



Obrázek č. 1



Obrázek č. 2

KŮŇ Č. 30

MEDVĚD Č. 53

Souřadnice:

50°50'43.282" severní šířky, 14°45'46.361" východní délky

50.8453561N, 14.7628781E

Místo nálezu: lesní cesta Hrnčířská-Kleine Felsengasse, Německo

Poznámka:

Medvědí podobizna (vyloučena však není ani psí) je na kameni uprostřed (čenicích má v popředí). Na kameni dole je obrys lidské postavy (do pasu). Kámen vlevo nahoře je upraven mj. do podoby koňské hlavy (levý okraj). Rozpoznat lze ještě další tváře.



Obrázek č. 1



Obrázek č. 1



Obrázek č. 2

KŮŇ Č. 32

PODOBIZNA Č. 262

TROJÚHELNÍK Č. 121

Souřadnice:

50°49'46.121" severní šířky, 14°49'13.580" východní délky

50.8294781N, 14.8204389E

Místo nálezu: lesní cesta Potoční, lesní rozcestí Pod ohbím, Posvátná hora

Poznámka:

Na kameni uprostřed snímku jsou vpravo na hnědé ploše podobizny hlavy koně (vlevo a vpravo od výseku na svislé straně). Hlavu koně může kámen představovat i jako celek.



Obrázek č. 1



Obrázek č. 2

KŮŇ Č. 33

PODOBIZNA Č. 370

TULEŇ Č. 13

Souřadnice:

HLAVA 1226 tvář s bradkou, s více tvářemi a kotouči (oči)

50°49'59.873"N, 14°47'45.773"E

50.8330719N, 14.7957781E

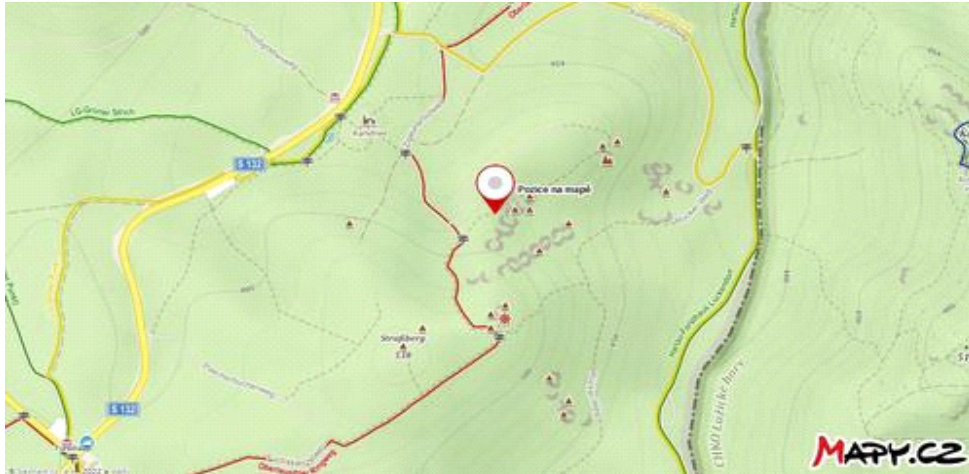
Místo nálezu: lesní cesta Ovál, Poutní hora-Straßberg, Německo

Poznámka:

Kromě koňské (uprostřed) a pravděpodobně tulení podobizny (kolem ní s hlavou vlevo) lze na kameni rozeznat několik tváří menších.



Obrázek č. 1



Obrázek č. 2

KŮŇ Č. 34

PODOBIZNA Č. 430

PROSTÉ ZKŘÍŽENÍ Č. 60

Souřadnice:


50°49'21.104" severní šířky, 14°48'27.670" východní délky

50.8225289N, 14.8076861E

Místo nálezů: Skalní divadlo, hora Podkova

Poznámka:

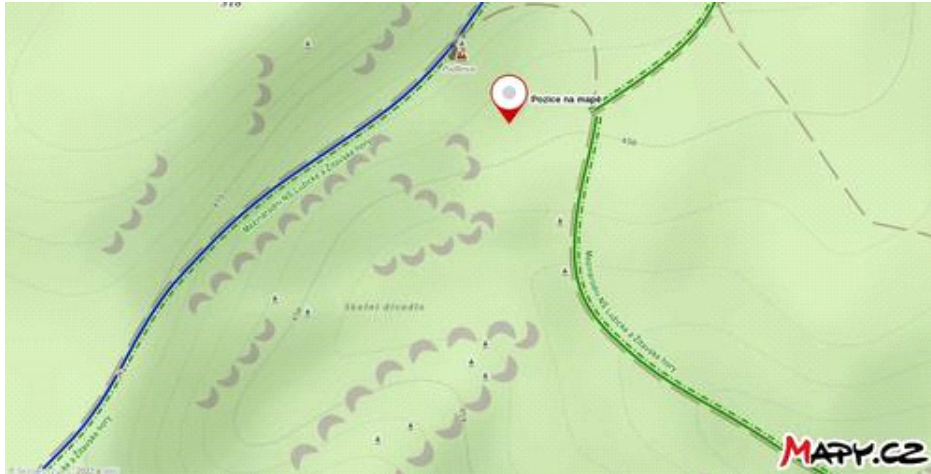
Nahoře (obrázek č. 1/1) je pravděpodobně podobizna koně. Na skalisku v popředí lze pak rozpoznat ještě další tváře a v popředí značku prostého zkřížení.



Obrázek č. 1/1



Obrázek č. 1/2



Obrázek č. 2

KŮŇ Č. 35

RYTINA Č. 95

Souřadnice:

50°50'1.540" severní šířky, 14°48'53.003" východní délky

50.8337611N, 14.8147231E

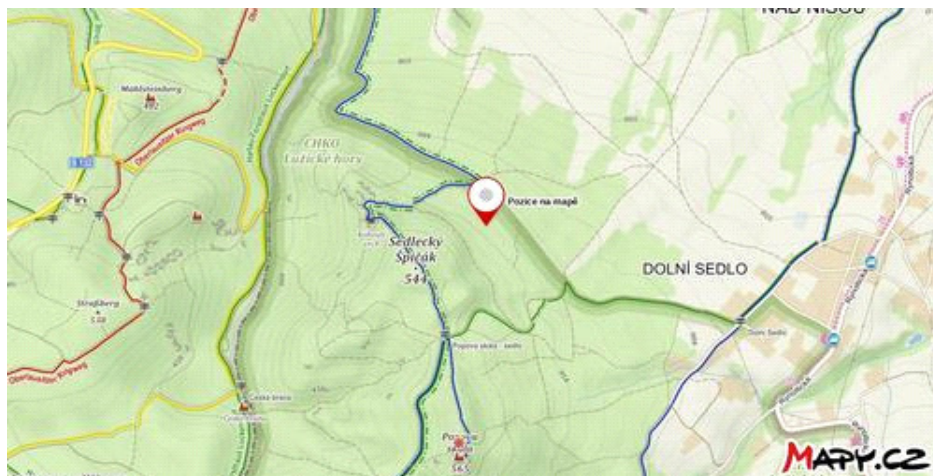
Místo nálezů: Ctěné pole (mezi lesní cestou Sedelská a lesní cestou Podhorní), hora Sedlecký Špičák

Poznámka:

Kámen jako celek patrně představuje sochu koně (malou hlavu má vpravo). Rozpoznat lze ještě další tváře.



Obrázek č. 1



Obrázek č. 2

KŮŇ Č. 36

RYTINA Č. 102

DVOJICE Č. 43

Souřadnice:

50°49'37.168" severní šířky, 14°49'9.685" východní délky

50.8269911N, 14.8193569E

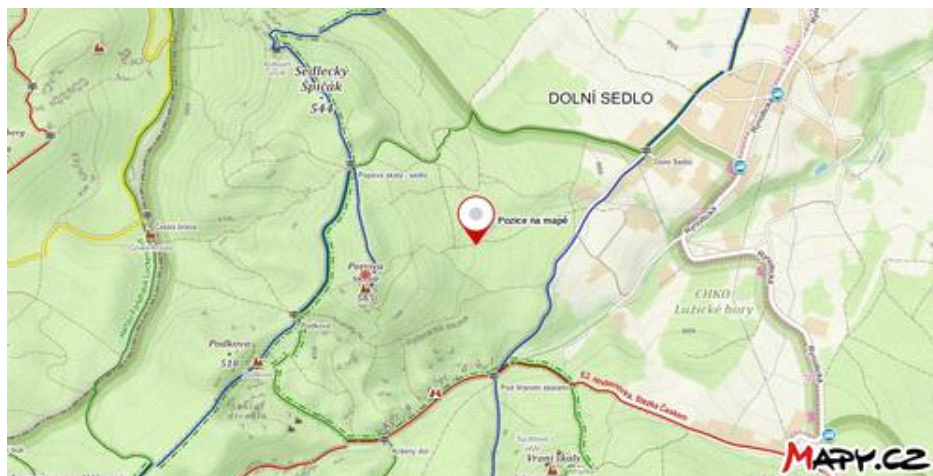
Místo nálezů: lesní cesta Stoličná, Posvátná hora

Poznámka:

Dvojici představují kameny v popředí. Nad nimi je podobizna koně s ohlávku. Rozpoznat lze ještě další tváře.



Obrázek č. 1



Obrázek č. 2

KŮŇ Č. 37

RYTINA Č. 107

PROSTÉ ZKŘÍŽENÍ Č. 209

Souřadnice:

50°49'33.128" severní šířky, 14°48'53.489" východní délky

50.8258689N, 14.8148581E

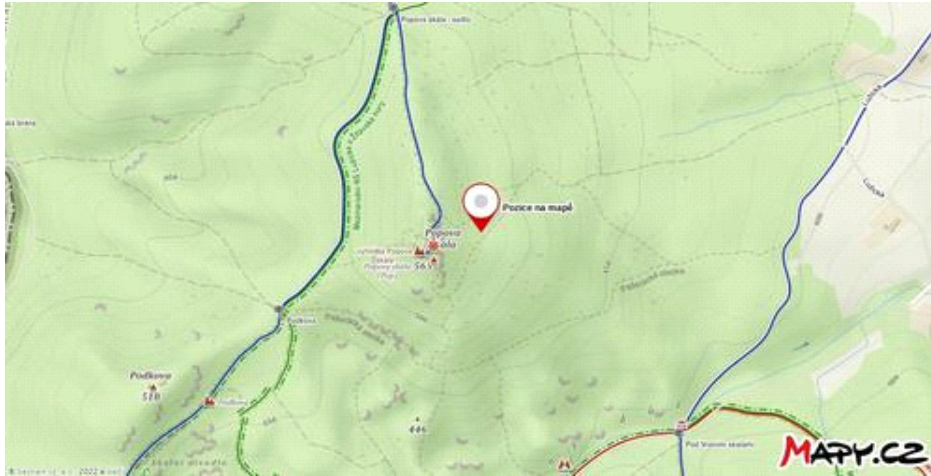
Místo nálezů: lesní cesta Stoličná, Posvátná hora

Poznámka:

Na kameni lze rozeznat více tváří; z nich je nejlépe patrná tvář v popředí (vlevo) a koňská (vpravo). V popředí je značka prostého zkřížení.



Obrázek č. 1



Obrázek č. 2

KŮŇ Č. 38

RYTINA Č. 226

SLUNEČNÍ ČÁRY Č. 13

Souřadnice:

50°48'57.697" severní šířky, 14°49'34.057" východní délky

50.8160269N, 14.8261269E

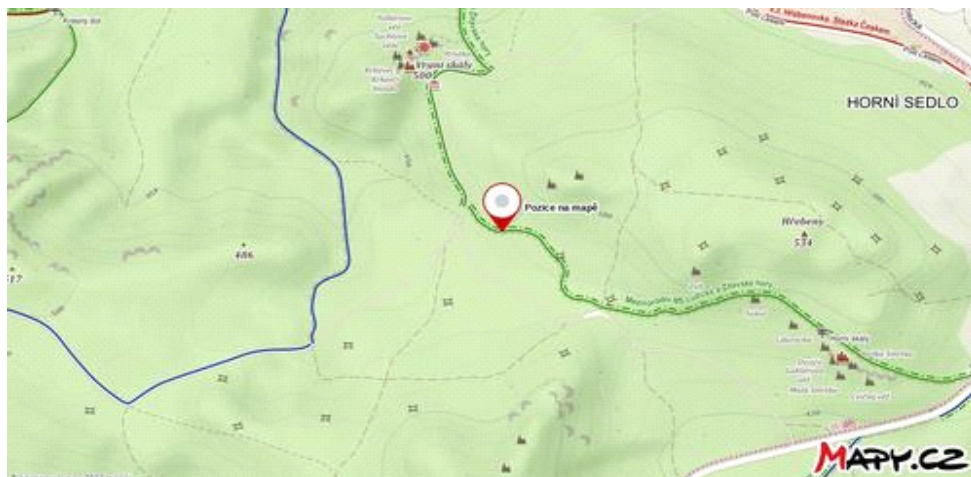
Místo nálezů: lesní cesta Zelená, hora Hřebeny (Horní skály)

Poznámka:

Na kameni vedle koňské lže rozpoznat ještě několik dalších tváří a také sluneční čáry.



Obrázek č. 1



Obrázek č. 2

KŮŇ Č. 39
RYTINA Č. 505
PROSTÉ ZKŘÍŽENÍ Č. 179

Souřadnice:

50°50'1.309" severní šířky, 14°47'49.222" východní délky

50.8336969N, 14.7970061E

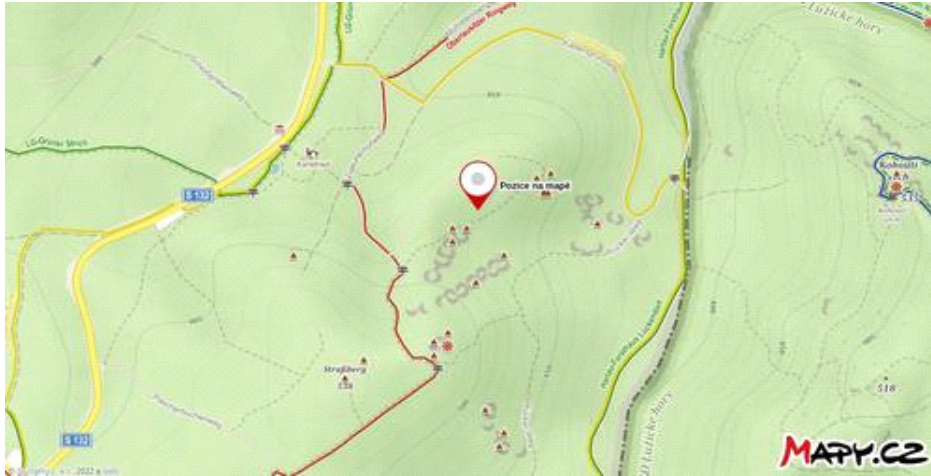
Místo nálezů: lesní cesta Ovál, Poutní hora-Straßberg, Německo

Poznámka:

V horní části skály se nachází socha koně, pod ní je hlava, připomínající velblouda. Na soše lze rozpoznat několik dalších tváří a také značky prostého zkřížení.



Obrázek č. 1



Obrázek č. 2

KŮŇ Č. 40

PRASE Č. 10

(kanec)

PROSTÉ ZKŘÍŽENÍ Č. 195

SLON Č. 34

Souřadnice:

50°49'51.690" severní šířky, 14°48'49.072" východní délky

50.8310250N, 14.8136311E

Místo nálezu: Hadí dvůr, hora Sedlecký Špičák

Poznámka:

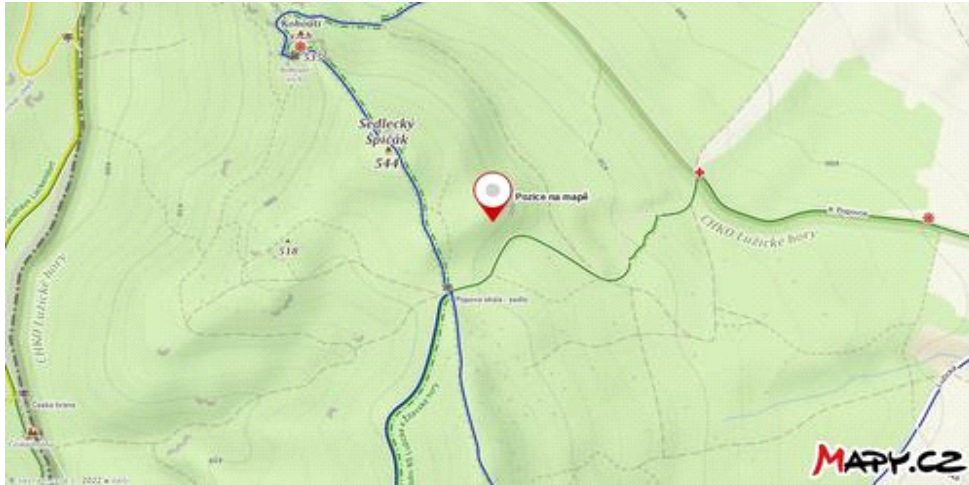
Hlava prasete je vlevo. Vpravo je zřejmě hlava slona. Na soše lze rozeznat více tváří a také značku prostého zkřížení. Na trupu je i rytina koně.



Obrázek č. 1/1



Obrázek č. 1/2



Obrázek č. 2

KŮŇ Č. 41

PTÁK Č. 12

(sova)

PROSTÉ ZKŘÍŽENÍ Č. 198

Souřadnice:

50°49'0.120" severní šířky, 14°49'33.096" východní délky

50.8167000N, 14.8258600E

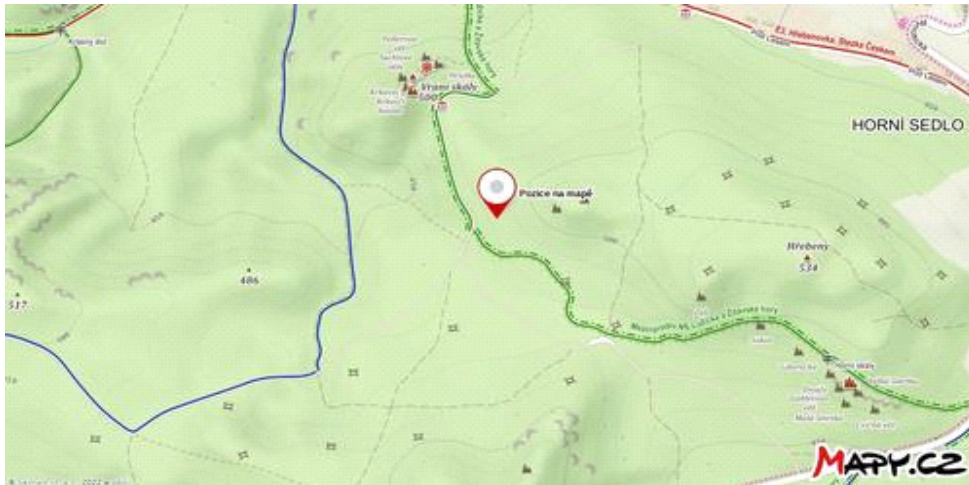
Místo nálezů: lesní cesta Zelená, hora Hřebeny (Horní skály)

Poznámka:

Ptačí tvář je v dolní části kamene; nad okem vlevo je značka prostého zkřížení. Na kameni lze rozeznat další tváře, včetně koňské (vlevo).



Obrázek č. 1



Obrázek č. 2

KŮŇ Č. 42

Souřadnice:

50°50'15.248" severní šířky, 14°48'13.799" východní délky

50.8375689N, 14.8038331E

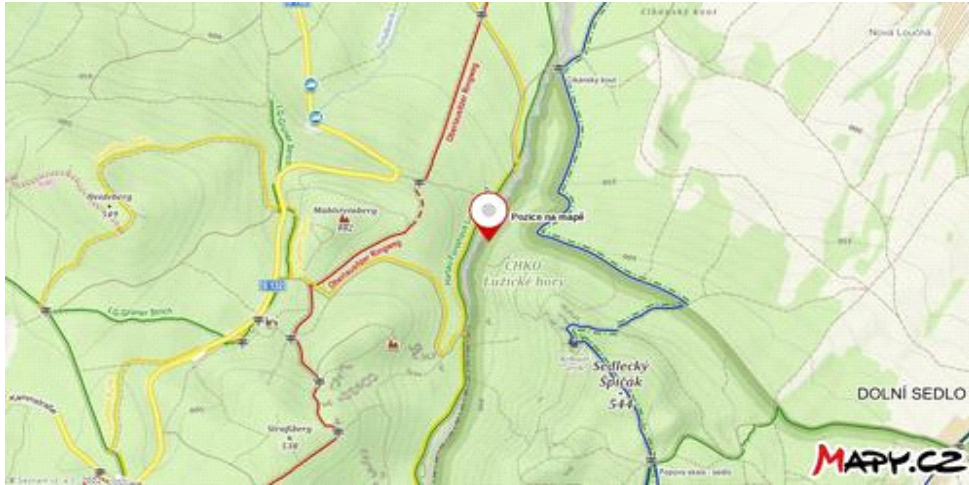
Místo nálezů: lesní cesta Žlebská, Dlouhý žleb

Poznámka:

Socha připomíná hlavu koně; lze na ní rozpoznat několik dalších tváří.



Obrázek č. 1



Obrázek č. 2

KŮŇ Č. 43

PROSTÉ ZKŘÍŽENÍ Č. 219

Souřadnice:

50°49'57.098" severní šířky, 14°47'25.445" východní délky

50.8325272N, 14.7904014E

Místo nálezů: západní okolí Soudního dvora-Heideturm, Poutní hora-Straßberg, Německo

Poznámka:

Hlava koně je na skále vlevo nahoře (osamocený kámen dole je snad medvědí hlava). Rozpoznat lze ještě další tváře a také značky prostého zkrřížení (uprostřed).



Obrázek č. 1



Obrázek č. 2

KŮŇ Č. 44

Souřadnice:

50°50'50.121" severní šířky, 14°41'53.064" východní délky

50.8472558N, 14.6980733E

Místo nálezů: obec Jonsdorf, Německo

Poznámka:

Podobizny dvou koňských hlav jsou na snímku v horní třetině uprostřed. Dobře patrná je také tvář vlevo dole. Rozpoznat lze ještě další obličej.



Obrázek č. 1



Obrázek č. 2

KŮŇ Č. 45

Souřadnice:

50°49'49.188" severní šířky, 14°48'26.025" východní délky

50.8303300N, 14.8072292E

Místo nálezu: lesní rozcestí Obyčejné (lesní cesty Poboční a lesní cesty Zastrčená), Tichý vrch, hora Sedlecký Špičák

Poznámka:

Hlava koně s krkem a hřívou je v pravé části soukamení. Na kamenech lze rozpoznat ještě další tváře.



Obrázek č. 1



Obrázek č. 2